

9 RUTAS BTT ALREDEDOR DE ZAMORA



DESCUBRE
EL ALFOZ DE
ZAMORA EN
BICICLETA



9 rutas BTT alrededor de Zamora

Presentamos nueve rutas circulares alrededor del municipio de Zamora. Rutas para disfrutar con bicicleta de montaña o incluso caminando. **Todas comienzan y terminan en la Plaza Mayor de Zamora.** Desniveles suaves y recorridos entre ocho y treinta kilómetros con reclamo y contenido natural, paisajístico, histórico y cultural. Se pueden realizar en cualquier época del año. Las pueden recorrer principiantes y por su interés y belleza el resto de expertos también disfrutarán.

Esta guía se realiza en homenaje a José Antonio Portales, en agradecimiento a sus 30 años de dedicación a la bicicleta y los senderos. José Antonio, con estas rutas, quiso ofrecer a todos los lugareños y turistas "una visión aproximada" de Zamora y su hermoso entorno metropolitano.

Reglas del camino

- 1 Planifica la salida, el equipamiento, la bicicleta y **usa casco siempre.**
- 2 **Controla la velocidad según el camino y las condiciones,** evitarás accidentes.
- 3 No dejes huellas de tu paso, ni derrapes, **ni basura.**
- 4 **Respetar a otros usuarios,** avisa de tu llegada, evita imprudencias y sustos.
- 5 Sé en extremo **respetuoso con la fauna y la flora.** Evita hacer ruido y cierra las verjas que abras.

Leyenda

- Árbol
- Fuente
- Picnic
- Túnel
- Puente
- Río
- Panorámica
- Foto
- Embarcadero

- Intersección
- 1 Punto de ruta
- Riesgo
- Flora y fauna
- Observación de aves
- Edificio de interés
- Arquitectura religiosa
- Ruinas
- Ruinas arqueológicas
- Instalación deportiva

- 1 Ruta de las Romerías 18,18 km
- 2 Ruta de las Aceñas 16,25 km
- 3 Ruta Duero Aguas Abajo 17 km
- 4 Ruta por la Vía de la Plata 16,22 km
- 5 Ruta por la Tierra del Vino 25,56 km
- 6 Ruta Duero Aguas Arriba 31,07 km
- 7 Ruta de las Riveras 36,44 km
- 8 Ruta del Pan 20,65 km
- 9 La Vuelta a Zamora 26,85 km



¡Sigue nuestras rutas desde tu móvil!

Escanea los **códigos QR** para acceder a las rutas en **wikiloc**

Tiendas y talleres de ciclismo en Zamora

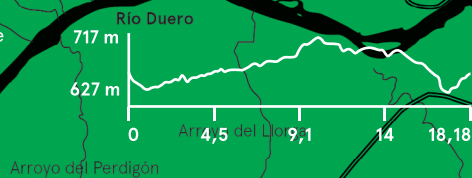
- A** BOMPAR bike shop
c/ Almáraz, 2
980 52 31 67
- B** MOUNTAIN BIKE ZAMORA
c/ Cortinas de San Miguel, 18
980 52 12 03
- C** BICIDUERO SPORT
c/ Entrepuentes, 2
980 53 64 71
- D** Bicicletas La Madrileña
c/ San Andrés, 19
980 53 34 00
- E** BICIS BISSIS
Av. de Portugal, 21
980 16 04 11
- F** Forum Sport Zamora
c/ La Brasa con c/ San Miguel
980 50 82 49
- G** Sprinter Zamora
Ctra. Tordesillas, Km 62
980 10 05 35
- H** Decathlon Zamora
Ctra. Villacastín-Vigo
980 55 07 41

Ruta de las Romerías

Cristo de Valderrey, La Hiniesta y los barrios de San Isidro y el Espíritu Santo

Fácil 123
18,18 km Sí

- 1 El bosque de Valorio
- 2 La ermita del Cristo de Valderrey
- 3 La Hiniesta: La iglesia, cofradía, procesión, romería y leyenda
- 4 Camino del Monte y las vistas panorámicas de la zona oeste de la ciudad
- 5 El barrio de San Isidro
- 6 Barrio del Espíritu Santo con su iglesia románica



Dejamos el Ayuntamiento de la ciudad a nuestra izquierda y bajamos por la **calle Costanilla** hasta la rotonda. Por la tercera salida de la rotonda, seguimos la **N-122** y a unos 450 m giramos a la derecha por la **calle Doctor Fleming** y seguimos recto hasta la entrada al **bosque de Valorio (1)**.

Seguimos por la señalización del **Camino Portugués a Santiago** que por **Valorio** nos lleva a la **ermita del Cristo de Valderrey (2)**. Km 4.

Retornados al Camino, seguimos hasta la **carretera de la Hiniesta ZA-P-1405** y después de hacer unos metros por ella, giramos **a la izquierda** bajo la autovía. Pedaleamos por el **camino del arroyo de Valderrey**, primero **a la izquierda** de la carretera y después **a la derecha**, que nos lleva hasta

el **pueblo de la Hiniesta (3)**, accediendo a la iglesia desde nuestra derecha. Km 9.

Para la vuelta, saldremos por la **calle Villar**, pasamos las vías del tren y seguiremos, **a la izquierda**, por el **Camino del Monte (4)** (podemos cogerlo más arriba o más abajo), que nos llevará por encima de la línea del tren hasta el **alto de Valorio**, derechos a cruzar la **N-122**. Km 15,5.

Cruzamos y **a la izquierda**, y entre vallas, cogemos y seguimos el **camino-calle de Guimaré**, por el que atravesamos el **barrio de San Isidro (5)**, entre el contraste del barrio antiguo que vamos dejando a la izquierda y la nueva urbanización que destaca a la derecha.

Seguimos por la **calle del Espíritu Santo (6)** y bajamos hasta la **carretera de Almaraz** en la confluencia con la central lechera, GAZA, donde tenemos el carril-bici para acceder a la ciudad por diversos puntos. Km 17,5.

NOTA: Este recorrido puede acortarse 10 km, accediendo directamente al **Camino del Monte** desde la **ermita del Cristo de Valderrey**. Después se continua hacia **Valorio** como si se viniera de **la Hiniesta**.



Ruta 2

Ruta de las Aceñas

Guimaré y aceñas de Los Pisones, Gijón, Olivares, Cabañales y Pinilla

Fácil

16,25 km

- 1 El bosque de Valorio
- 2 Guimaré. Entornos verdes, agradables y con muchos almendros
- 3 Aceñas de los Pisones
- 4 Aceñas de Gijón
- 5 Aceñas de Olivares
- 6 Aceñas de Cabañales
- 7 Aceñas de Pinilla

Con el Ayuntamiento de la ciudad a nuestra izquierda, bajamos por la **calle Costanilla** hasta la rotonda. Por la tercera salida seguimos la **N-122** y a unos 450 m giramos a la derecha por la **calle Doctor Fleming** y seguimos recto hasta el **paseo central de Valorio (1)**. Pasamos por la **fuerza de los Leones** hacia la zona de los bares y seguimos por el camino hasta el **punto Croix**. Km 2,5.

Giramos **a la derecha** y seguimos por el carril bici hasta la pequeña rotonda. **Cruzamos el arroyo** y a unos 150 m a la izquierda de los bares. En la fuente de los Leones ahora giramos 90° y subimos por el camino de **la izquierda hacia el alto de Valorio**.

Atravesamos toda la explanada por cualquiera de los caminos que aparecen, sin perder de vista que el objetivo es coger el **Camino del Monte**, al final junto a la carretera. Lo seguimos unos 1000 m hasta que nos aparezca un camino por **la izquierda**. Giramos y bajamos hasta la **carretera N-122** con las indicaciones de **Guimaré (2)** y de las **bodegas de Valcabadino** hacia la izquierda; cogemos el carril **de la derecha** para poder hacer el cruce de la carretera con seguridad. Una vez cruzamos, dejamos las bodegas de Valcabadino de frente y giramos **a la izquierda hacia Guimaré**; bajamos toda la vaguada hasta la **carretera de Almaraz (ZA-P-2223)**. Km 8,8.

Al salir a la carretera de Almaraz, giramos **a la izquierda** y seguimos 400 m para coger por la derecha el **"Camino de la Aldea"**. Lo seguimos hasta el final y volvemos a regresar por él. A unos 500 m, en la orilla, disfrutamos de los **molinos de agua de Los Pisones (3)**. Km 15.

De nuevo en la carretera y **hacia Zamora**, pasamos el **centro penitenciario abandonado** a la izquierda, y a 500 m, antes de llegar al **colegio Corazón de María**, a la derecha cogemos el camino **a las aceñas de Gijón (4)**, escondidas tras una cadena a la derecha. Siempre cerca del Duero subimos río arriba hasta **las Aceñas de Olivares (5)**. Cruzamos el río en barca o por el **punto de los Poetas**, y pasamos por la **playa de los Pelambres**, para seguir río arriba hasta las **aceñas de Cabañales (6)**. Continuamos río arriba hasta las **aceñas de Pinilla (7)**, junto al **Punto de Hierro**. Lo cruzamos y **por la segunda calle a la izquierda** encontramos la Plaza Mayor.

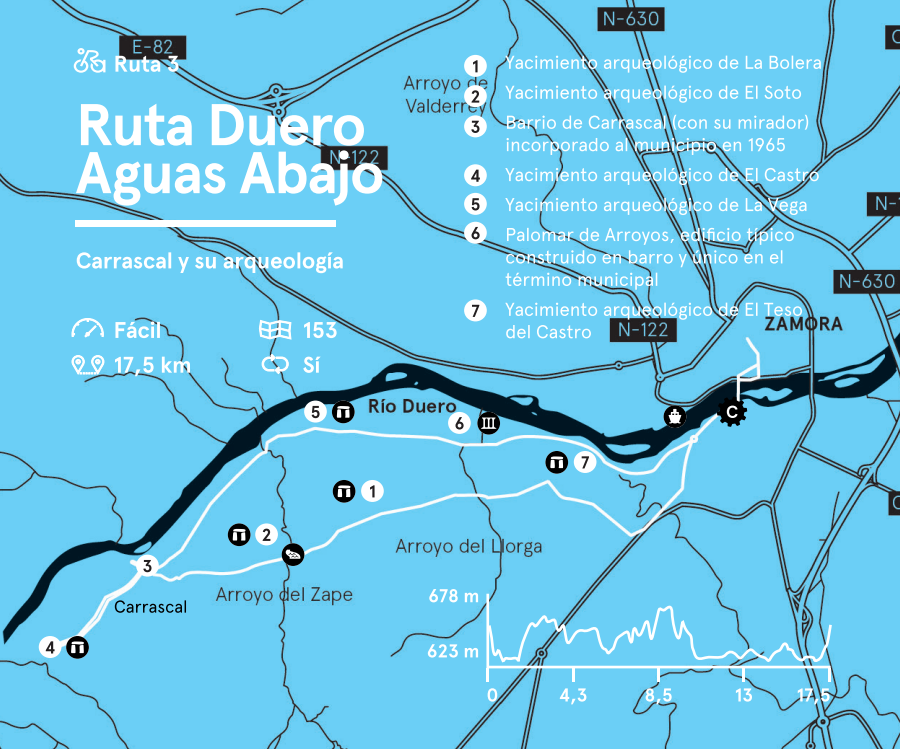
Ruta 2 — Ruta de las Aceñas



Ruta Duero Aguas Abajo

Carrascal y su arqueología

Fácil 153
17,5 km Sí



Abandonamos la Plaza Mayor bajando por la **calle Balborraz hasta llegar al Duero**, giramos **a la derecha**, buscamos y cruzamos el **punto de piedra**. Continuamos por la derecha hasta la rotonda. Por la **segunda salida, calle Fermoselle**, seguimos hasta llegar a otra rotonda, la pasamos recto y a 200 m nos desviamos **por el camino de la derecha**, durante 1 km. Llegando a una nave **a la izquierda**, cogemos el camino anterior o posterior a ésta, continuamos unos 2500 m y **a la derecha** en unas tierras sin labrar está el **yacimiento de La Bolera (1)**. Avanzamos unos 500 m más hasta el **arroyo del Zape**, lo cruzamos y un poquito más adelante, a la derecha, y a unos 200 m está el **yacimiento arqueológico El Soto (2)**, en la falda de la loma. Km 6,5.

- 1 Yacimiento arqueológico de La Bolera
- 2 Yacimiento arqueológico de El Soto
- 3 Barrio de Carrascal (con su mirador) incorporado al municipio en 1965
- 4 Yacimiento arqueológico de El Castro
- 5 Yacimiento arqueológico de La Vega
- 6 Palomar de Arroyos, edificio típico construido en barro y único en el término municipal
- 7 Yacimiento arqueológico de El Teso del Castro



Continuamos por donde veníamos hasta llegar **al barrio de Carrascal**, y entre sus calles buscamos su **espectacular mirador (3)**. A la salida de éste, **a la derecha**, encontramos un camino que entre casas y dejando el mirador a nuestra espalda, nos lleva hasta unas **pistas deportivas**, las dejamos **a nuestra izquierda** y continuamos hasta el final. Entre las fincas valladas con setos, las tierras labradas y el **arroyo del Castro**, está el **yacimiento arqueológico de El Castro (4)**. Km 8,8.

Retornamos al pueblo y continuamos por la carretera que sale **de Carrascal hacia Zamora**. Unos metros después, vemos una propiedad en colores, azul, rojo y amarillo. Enfrente y ocupando parte de dos fincas de labranza, está el **yacimiento arqueológico de La Vega (5)**. A unos 700 m se ve una arboleda significativa **a la izquierda**, donde sita **El Palomar de Arroyos (6)**. Continuamos para entrar a Zamora y cuando la carretera desciende, **a la derecha** sale un **camino ancho de cemento**. A la derecha del camino, en el alto, está el **yacimiento arqueológico de El Teso del Castro (7)**. Después entramos a la ciudad **en barca o bien por el puente de los Poetas**, por el emblemático **punto de Piedra** o aún mas adelante por el **punto de Hierro**, que parte desde las **Aceñas de Pinilla**.





Bajamos desde la Plaza Mayor por la **calle Balborraz** hasta llegar al Duero, giramos **a la derecha**, buscamos y cruzamos el **punto de piedra**. Continuamos de frente por la **calle Cabañales (1)**. La ida hasta **Morales** la haremos por la **"senda señalizada de Morales"**. Al final del muro del **Convento de Santa María la Real**, a la izquierda, se llega a un cruce.

Seguimos por **la segunda calle a la izquierda, calle San Jerónimo**, también con un muro de piedra, pero en su lado derecho. Llegaremos a una rotonda, la cruzamos y seguimos **de frente**, dejando las instalaciones del campo de fútbol **"Ruta de la Plata" (2)** a nuestra izquierda. En el cruce a unos 200 m giramos **totalmente a la izquierda** y a unos 500 m **a la derecha** para continuar por la senda hasta el **Cristo de Morales (3)**. Km 5.

A la salida del Cristo, en la pequeña rotonda salimos **por la izquierda, la ZA-305**. Después de un tramo de 500 m cogemos **a la izquierda, el camino de la Cuesta Blanca** hasta Morales. A unos 400 metros por la acera señalizada que acompaña a la **N-630**, está a la derecha la **calle del Trancal**, la tomamos, continuamos recto y cruzamos la **carretera ZA-305**. Seguimos de frente por la **calle Santiuste**, cruzamos la vía del tren y **a la derecha** nos vamos por el **Camino de Santiago de la Vía de la Plata - Ruta Cicloturista**, para entrar por el barrio de **San Frontis (4)** hacia Zamora.

NOTA: Esta ruta se puede acortar 6 km. A la salida del Cristo, en la pequeña rotonda salimos **por la izquierda**, pero ahora seguimos 650 m hasta otra rotonda, donde giramos **a la derecha** a la vez que nos pasamos al **camino junto a la carretera**, y continuamos hasta el **Camino de Santiago-Ruta Cicloturista**, que nos lleva a Zamora.



Ruta por la Tierra del Vino

Morales del Vino, Arcenillas y Villaralbo

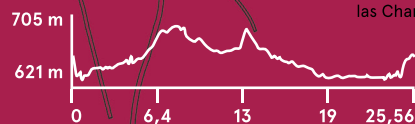
Fácil

25,56 km

201

Si

- 1 El barrio de Cabañales y la iglesia del Santo Sepulcro del siglo XIII
- 2 Ermita del Cristo de Morales, del siglo XVI: romería, leyenda y tradición
- 3 Nuestra Señora de la Asunción, la iglesia de Arcenillas, siglo XV, con tablas hispano-flamencas
- 4 Villaralbo y sus casa de finales del siglo XIX
- 5 Aceñas de Pinilla
- 6 Iglesia de San Juan Bautista en Casaseca de las Chanas



Abandonamos la Plaza Mayor bajando por la **calle Balborraz** hasta llegar al Duero, giramos **a la derecha** y buscamos y cruzamos el **punto de piedra**. Continuamos de frente por la **calle Cabañales (1)**. La ida hasta **Morales** la haremos por la **“senda señalizada de Morales”**. Continuamos derecho hasta el **Cristo de Morales (2)**, pero una vez pasada la rotonda del cementerio cogemos la senda paralela al asfalto. Km 5.

A la salida del Cristo, en la pequeña rotonda salimos **por la izquierda**, la **ZA-305** y a 500m vamos **a la izquierda**, por el camino de la **Cuesta Blanca hasta Morales**. Km 9.

Bordeamos el pueblo por la acera señalizada y la vía de servicio, **junto a la N-630**. Al llegar a la **calle San Salvador**, con un supermercado a su entrada, **a la izquierda** cruzamos la carretera y continuamos, como antes, unos metros para entrar finalmente en el pueblo. A 300 m a la derecha está la **Plaza Diputación**, la abandonamos por la **Carretera de Arcenillas** y seguimos por ella hasta el final. Cruzamos la **CL-605** y nos vamos hacia la iglesia que se ve al fondo, en el **pueblo de Arcenillas (3)**. Km 14,5 (Ver Nota)

Por la **calle El Pozo** atravesamos el pueblo y en la **plaza del Ayuntamiento** tomamos a la izquierda la **calle Villaralbo**, pasada la farmacia, giramos **a la izquierda** y a 100 m tomamos la **calle de la Cabaña**, que sale por la derecha. Seguimos hasta la **carretera ZA-610**, hacemos por ella unos metros hacia la izquierda y cogemos el **camino asfaltado** que nos sale **por la derecha**, directo al **pueblo de Villaralbo (4)**. Km 19.

Cruzamos la **ZA-P-1102**, seguimos 300 m y **a la izquierda** cogemos la **calle Julio Luelmo** al centro de **Villaralbo**. Disfrutad el pueblo, su iglesia y arquitectura. Buscamos la **calle del Río**, hasta el **Duero**, allí giramos **a la izquierda** y antes del canal de agua, **a la derecha** por el camino que ya no abandonamos, o bien por el **GR14** (atención, en verano esta lleno de abrojos), para ir hacia **las Aceñas de Pinilla (5)** y entrar en la ciudad por el **Puente de Hierro**. Km 25.

NOTA: Desde Arcenillas vamos y regresamos a **Casaseca de las Chanas**, por la carretera, para visitar su **iglesia de San Juan Bautista (6)**, gótico-renacentista del s. XVI.





Ruta Duero Aguas Arriba

Visita al pueblo de Villaralbo

- 1 Iglesia de Santiago de los Caballeros
- 2 Aceñas de Olivares
- 3 Aceñas de Cabañales
- 4 Parroquia de Villaralbo Nuestra Señora de la Asunción, y sus casas del final del XIX
- 5 Aceñas de Pinilla
- 6 Yacimiento romano de Valcuevo



Ruta 6 – Ruta Duero Aguas Arriba



Salimos de la Plaza Mayor, por la **calle Sacramento**, a la **derecha** por la **calle Barandales** y de nuevo a la **izquierda** por la estrecha **calle de Carniceros** hasta el **parque San Martín**. Bajamos hacia la carretera por el camino y nos incorporamos a la carretera que circunda la **muralla de Zamora**, en dirección **al Duero**. Pasado un gran cruce, y tras las primeras casitas del **barrio de Olivares**, giramos a la **derecha** por la **calle Santiago el Viejo**, hacia **Iglesia de Santiago de los Caballeros (1)**. Bordeamos **Olivares** hacia **sus aceñas (2)**, más adelante río arriba cruzamos por el **punto de piedra**. Continuamos río arriba a las **aceñas de Cabañales (3)**, y a unos 200 m entramos en la **senda del Duero**. Seguimos río arriba hasta las **aceñas de Pinilla**, que tenemos que rodear, para volver a bajar al río. Km 7.

Cruzamos la pasarela de madera, la **fuelle de los Compadres** y salimos a la carretera. A 200 m, a la **izquierda** cogemos el **Camino asfaltado de San Miguel** y lo seguimos, alternando asfalto y camino, y siempre junto al canal de riego hasta un cruce obvio, para girar a la **izquierda**, junto al río. Seguimos unos 1500 m hasta un club de piragüismo con un pequeño embarcadero de madera, giraremos a la **derecha**, para ir hacia el pueblo de **Villaralbo**. Cruzamos la primera carretera y en la segunda vamos a la izquierda hacia el **centro de Villaralbo** y su **iglesia (4)**. Km 10,5 (Ver Nota)

Para regresar a **Zamora**, vamos hacia el **Hotel Casa Aurelia**. Seguimos por la **calle del Río** directa hasta el **Duero**, giramos a la **izquierda** y antes del canal de agua, a la **derecha** por el camino que ya no abandonamos, o bien por el **GR14** (Atención, en verano esta lleno de abrojos), para ir hacia las **Aceñas de Pinilla (5)** y entrar en la ciudad por el **Punto de Hierro**. Km 25.

NOTA: Desde **Villaralbo**, a unos 6 km, por la **carretera a Villalazán**, se llega a los yacimientos romanos de **'Valcuevo-Los Castros'** y **'El Alba' (6)**. Salimos de **Villaralbo** hacia **Villalazán** y a 200 m del cruce, ligeramente a la **izquierda**, tomamos el camino que acompaña al canal de agua, **San José**, hasta llegar de nuevo a la carretera. Un kilómetro más adelante está el yacimiento. Retornamos a **Villaralbo** por la carretera o por el camino de ida.

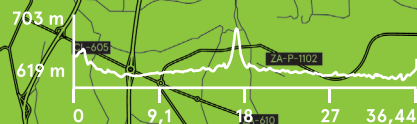


Ruta de las Riveras

Flora y fauna por el Duero y el Valderaduey

Fácil 266
36,44 km Sí

- 1 La riera del Valderaduey, su desembocadura en el Duero
- 2 El bosque de los Tres Árboles y el sendero entre los puentes Nuevo y de Piedra.
- 3 La Iglesia de San Martín de Tours, de estilo barroco levantino (Bien de Interés Cultural)
- 4 Las cisternas romanas en el Teso de la Mora (Bien de Interés Cultural)
- 5 Puente románico, con arcos de medio punto y el blasón de Andrés Mayorral.



Salimos de la Plaza Mayor por la **calle San Torcuato**, la **avenida de las Tres Cruces** y pasamos la estación de autobuses para seguir **hacia la derecha** por la **calle Antón Centenera**, hasta el final. Continuamos por la **calle Las Llamas** hasta el puente que cruza la vía. Cruzamos y vamos **a la derecha** y a 300 m **por la segunda opción**, aún la calle de las Llamas, **hacia la autovía** y un poco antes giramos **a la derecha hasta el río Valderaduey**. Km 6,5.

Pasamos por debajo de la autovía **a la izquierda** y seguimos por el sendero pegados al río, sin abandonarlo, **hasta el pequeño puente**. Km 9,5 (Ver Nota)

Cruzamos para retornar **por la otra margen del río**, bien por el sendero junto al río o bien por el camino paralelo que sale hacia Zamora, a unos 500 m del puente. Pasamos de nuevo **por debajo de la autovía**, ahora por la otra margen, y seguimos por el camino principal, pasamos por **dos puentes**, hasta llegar a la **carretera N-122**. 200 m **a la derecha** encontramos el cruce y el **carril bici al lado de la gasolinera**. Nos incorporamos al carril bici **por la izquierda** para seguir junto al Valderaduey **hasta su desembocadura en el Duero (1)**. Km 13,5.

Continuamos **junto al Duero** hasta el **puente de piedra (2)**. Al pasar el puente, abandonamos el sendero, entramos a la ciudad por la bajadita de la **calle Puente**, frente a éste. A unos 250 m y a la izquierda subimos, por la preciosa **calle Balborraz, hasta la Plaza Mayor**. Km 18.

NOTA: Por el camino **a la izquierda** nada más cruzar y siempre lo más cerca del río posible, llegamos a **Molacillos** para visitar **su genuina iglesia (3)**, el **yacimiento en el Teso de la Mora (4)** y el **puente (5)**. Para retornar se sigue la misma ruta (Total 17 km).



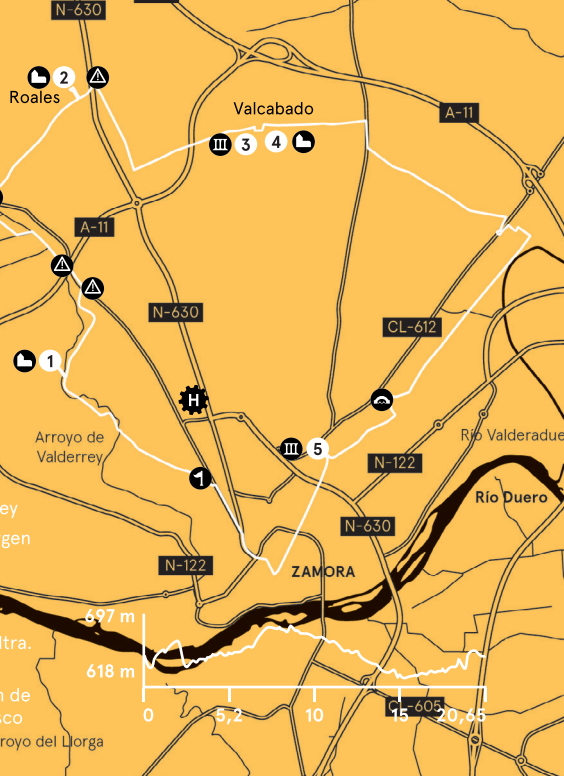
Ruta del Pan

Visita los pueblos de Roales y Valcabado

Fácil

20,65 km

- 1 Ermita del Cristo de Valderrey
- 2 En Roales, la Iglesia de la Virgen de la Asunción, siglo XV
- 3 Casa Museo Rural EntrAmbasOrillas
- 4 En Valcabado, la Iglesia de Ntra. Sra. de la Asunción, siglo XII
- 5 La estación histórica de tren de Renfe, de estilo neoplateresco



Con el Ayuntamiento a nuestra izquierda, bajamos por la calle Costanilla hasta la rotonda. Por la segunda salida, continuamos de frente para subir por la Cuesta de la Morana. En el segundo semáforo, a media subida, vamos hacia la izquierda por la calle de la Hiniesta. A 500 m, a la izquierda sale una doble opción, seguimos por la segunda, El Camino de la Lobata. Seguimos hasta la Ermita del Cristo de Valderrey (1) y continuamos serpenteando hasta la carretera ZA-P-1405. Km 5.

Vamos hacia la autovía y pasamos por debajo por el camino junto al arroyo. Lo seguimos hasta el final, donde giraremos a la derecha para ir a Roales del Pan. Km 8,5.



De la Iglesia de Roales (2) cruzamos hacia la piscina, pero antes de llegar giramos a la derecha por la calle Avedillo hasta su fin. Después giramos a la izquierda y seguimos la carretera hasta Valcabado, (3) & (4). Km 11,2.

Continuamos por la carretera, para salir del pueblo, hasta el final, donde giramos a la derecha por la carretera de Zamora a Moreuela. A 200 m tomamos, a la izquierda, el segundo camino, junto a la valla verde de una casa, y seguimos hasta el final. Km 14,5.

A 100 m a la derecha giramos 340° en la rotonda, para hacer unos 80 m por la carretera antes meternos a la derecha en el primer camino. Seguimos hacia el río Valderaduey unos metros, después de la curva en la arboleda giramos a la derecha y en el siguiente cruce también. Con la autovía a la espalda y paralelos al río retornamos a Zamora. Cruzamos el puente y siempre al lado de la vía del tren vamos hasta la estación de Renfe (5), a la de autobuses y retornamos por donde salimos. Km 20,5.

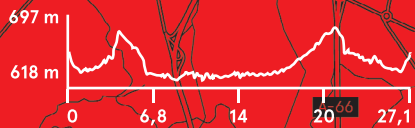


La Vuelta a Zamora

Ruta circular a la ciudad de Zamora

Fácil 308
27,1 km Sí

- 1 El bosque de Valorio
- 2 Aceñas de Gijón
- 3 La rívera del Duero, los Tres Árboles, las islas, puentes y aceñas
- 4 La Cruz del Rey Don Sancho, donde supuestamente fue asesinado el rey Sancho II
- 5 La ermita del Cristo de Valderrey



Con el Ayuntamiento a nuestra izquierda, bajamos por la **calle Costanilla** hasta la rotonda. Por la **tercera salida** de la rotonda, seguimos la **N-122** y a unos 450m giramos a la derecha por la **calle Doctor Fleming** y seguimos recto hasta el **paseo central de Valorio (1)**. Pasamos por la **Fuente de los Leones** hacia la zona de los bares y en la rotonda seguimos hacia arriba por el carril bici, pasamos por el **punto Croix** y continuamos hasta el final del carril bici. Km 2,2.

Seguimos por el camino de **la izquierda** hasta desembocar con el **Camino del Monte**. Es la única subida de la ruta, unos 750 m con un descansillo en el medio. Giramos **a la izquierda** y descendemos, mientras observamos todo el oeste de la ciudad, hasta cruzar la **carretera N-122**. La cruzamos y tomamos el camino de la izquierda, **camino de Guimaré**, unos metros paralelo a la carretera y después entre unas vallas. Cruzamos el **barrio de San Isidro**, pasando por delante de la iglesia hasta llegar a la **carretera ZA-P-2223**. Km 6,2.

Giramos **a la derecha** y una vez pasados los setos verdes del **Colegio Corazón de María** que sita a nuestra derecha, nos vamos por el camino **de la izquierda**, hacia las **aceñas de Gijón (2)**. Después de contemplar sus ruinas en el río, continuamos el camino, contemplando el conjunto de la catedral, con el castillo y sus murallas, hasta el **punto de los Poetas**. Pasamos por debajo y seguimos lo más cerca posible al río.

Iniciamos una travesía completa de la ciudad de oeste a este, por la **rívera del Duero (3)**. Desde el parque, el barrio y las **aceñas de Olivares**; al otro lado del río la **playa de los Pelambres**,



el **barrio de San Frontis** y el **convento de San Francisco-Fundación Rey Alfonso Enriquez**; pasaremos bajo los puentes de piedra, de hierro y del ferrocarril, quedando en medio la **isla de "los Pájaros"**. Atravesaremos el **paseo de "los Tres Árboles"**, junto al canal de piragüismo, dejando en medio las **islas de "los Antropófagos"**, del **"Club Náutico"** y de **"las Pallas"**, hasta llegar a la **desembocadura del Valderaduey**. Km 13,5.

Continuamos aguas arriba por el carril bici hasta la **carretera N-525 (ZA-Toro)**. Cruzamos con mucho cuidado la carretera y seguimos por el camino **de la izquierda**, que pronto gira para ir paralelo a la vía del tren, **hasta el puente**. Lo cruzamos y abandonamos la vía para seguir a la izquierda, por el **Camino del Torrao**, hacia la **calle de la Villarina**. Después de cruzar la **carretera CL-612**, tomamos la primera opción **a la izquierda**, y en el siguiente cruce de caminos, **de nuevo a la izquierda** hasta la rotonda en la **carretera N-630**. Km 19.

Continuamos **a la izquierda** pegados a la carretera, pasamos otra rotonda y continuamos hasta una tercera donde giramos **a la derecha (4)**, **carretera de la Hiniesta**, para recorrer unos 2500 m. Giramos **a la izquierda** por la primera carretera asfaltada que baja **hacia Zamora**, pasamos por el **Cristo de Valderrey (5)**. Continuamos hasta llegar de nuevo a **Valorio** y de ahí a la **Plaza Mayor** por donde comenzamos. Km 26.



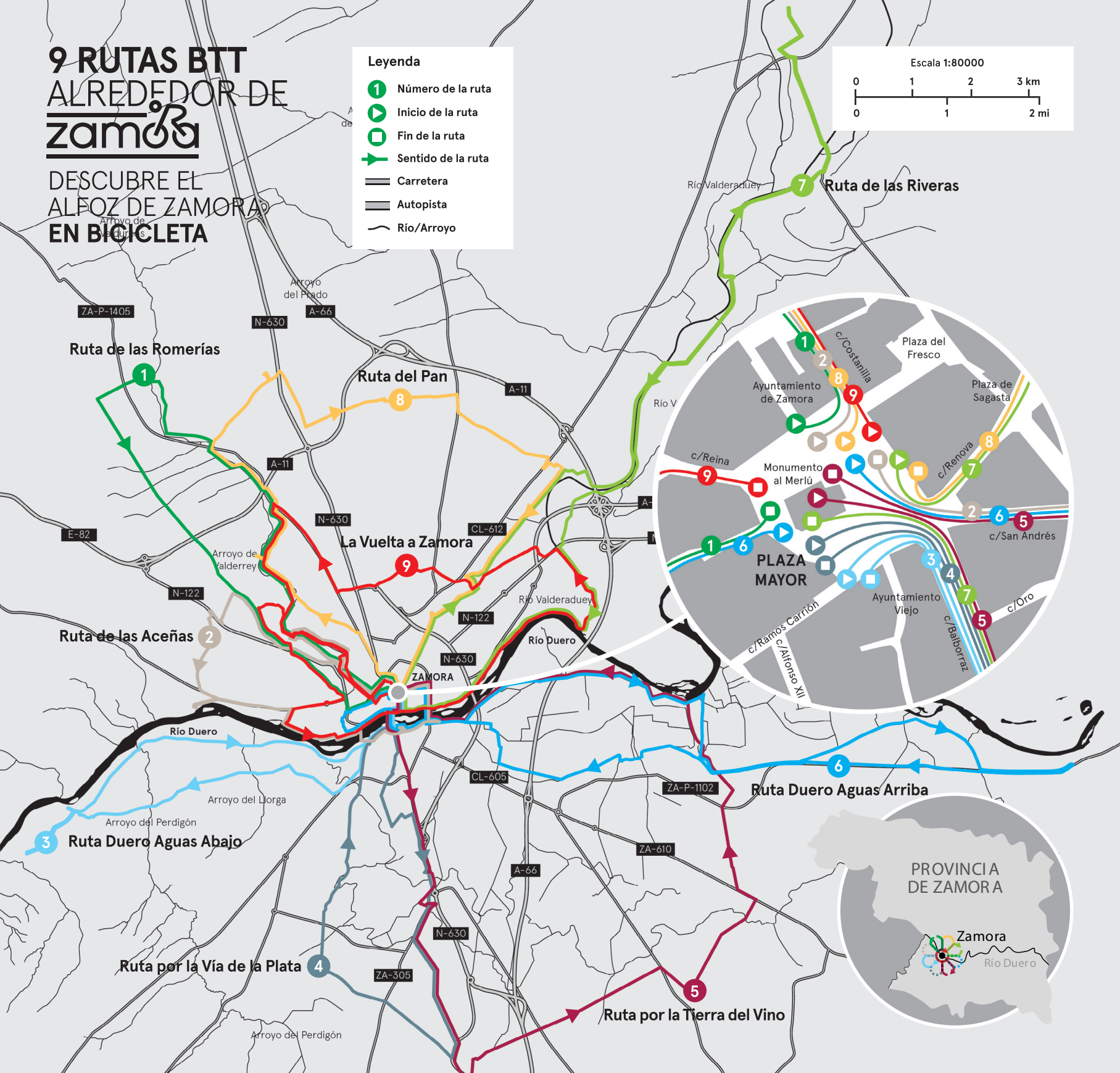
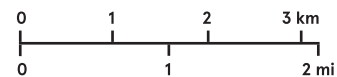
9 RUTAS BTT ALREDEDOR DE zamora

DESCUBRE EL ALFOZ DE ZAMORA EN BICICLETA

Leyenda

- 1 Número de la ruta
- ▶ Inicio de la ruta
- ◻ Fin de la ruta
- ▶ Sentido de la ruta
- Carretera
- Autopista
- Río/Arroyo

Escala 1:80000





Idea y textos originales
José Antonio Portales

Fotos
Javier Fariña

Diseño y maquetación
deOtraForma.es

Coordinación
Carlos Marcos Maillo

Edita
Ayuntamiento de Zamora

Imprime
La Tipo Servicios Gráficos

Depósito legal
ZA-125-2018

En colaboración con

wikiloc



**AYUNTAMIENTO
DE ZAMORA**

turismo-zamora.com
oficinaturismo@zamora.es
+34 980 533 694

